



HOTĂRĂREA
Nr. 212 din 30 OCTOMBRIE 2025

Privind aprobarea Registrului Local al Spațiilor Verzi din intravilanul Municipiul Salonta

Consiliul Local al Municipiului Salonta,

- Examinând proiectul de hotărâre privind aprobarea Registrului Local al Spațiilor Verzi din intravilanul Municipiul Salonta;
- Reținând Referatul de aprobare nr.8323 din data de 23.10.2025 al Primarului Municipiului Salonta, în calitate de inițiator;
- Analizând Raportul de specialitate nr.8323 din data de 23.10.2025 întocmit de Serviciul de Dezvoltare Urbană.

Având în vedere:

- Legea 24/2007 privind reglementarea și administrarea spațiilor verzi din intravilanul localităților, republicată;
- Ordinul 1549/2008 privind aprobarea Normelor tehnice pentru elaborarea Registrului local al spațiilor verzi din intravilanul localităților, cu modificările și completările ulterioare;
- Referatul de verificare și recepție lucrări, Registrul local al spațiilor verzi din intravilanul Municipiului Salonta nr. 8473/23.10.2025;
- Legea nr.24/2000 privind normele de tehnică legislativă pentru elaborarea actelor normative – Republicată.

Văzând avizul favorabil al Comisiei pentru amenajarea teritoriului și urbanism, protecția mediului și turism,

În temeiul prevederilor art.129 alin. (2) lit. b), c) și d), alin. (7) lit.k), art. 139 alin.(3) lit. g), art. 196 alin (1) lit.a) și art.197-199 din O.U.G. nr.57/2019 privind Codul administrativ, cu modificările și completările ulterioare,

HOTĂRĂȘTE

Art.1. (1) Se aprobă Registrul Local al Spațiilor Verzi din intravilanul Municipiul Salonta conform Anexei, care face parte integrantă din prezenta hotărâre.

(2) Registrul local al spațiilor verzi este constituit din:

- hărțile și planurile terenurilor definite ca spații verzi;
- sistemul informațional ce se regăsește la Serviciul de Dezvoltare Urbană – Compartimentul Spații verzi.

(3) Registrul Local al Spațiilor Verzi din Municipiul Salonta se actualizează ori de câte ori intervin modificări.

Art.2. Registrul Local al spațiilor verzi va fi avut în vedere la întocmirea documentațiilor de urbanism.

Art.3. Cu ducerea la îndeplinire se încredințează: Serviciul Dezvoltare Urbană și Direcția Economică.

Art.4. Prezenta hotărâre se comunică cu:

- Instituția Prefectului Județului Bihor
- Primarul Municipiului Salonta
- Serviciul de Dezvoltare Urbană
- Direcția Economică
- Compartimentul Urbanism și Amenajarea Teritoriului
- Se aduce la cunoștință publică prin publicare pe pagina oficială a instituției www.salonta.net – Monitorul Oficial Local.

PREȘEDINTE DE ȘEDINȚĂ
BLAJ Cristian



Contrasemnează,
SECRETAR GENERAL
Patricia – Edith IVANCIUC

Prezenta hotărâre a fost adoptată cu majoritate absolută astfel:

Din 17 consilieri în funcție, 14 consilieri prezenți, 14 pentru, împotriva, abțineri

HGBMS nr. 212/30.10.2025

REGISTRUL SPATIILOR VERZI

Municipiul Salonta

MUNICIPIUL SALONTA

Serviciul Dezvoltare Urbană

str. Republicii Nr.1, cod poștal 415500, Județul Bihor

CUI 4593423

Tel: 0259-373243, 0359-409730, 0359-409731

Fax: 0359-409733

e-mail: primsal3@gmail.com; primsal@rdslink.ro

web-site: www.salonta.net



Nr. 8473 din 23.10.2025

Referat de verificare și recepție lucrări, Registrul local al spațiilor verzi din intravilanul Municipiului Salonta

Azi 23.10.2025 a avut loc întrunirea Comisiei de verificare și recepție a Registrului local al spațiilor verzi din intravilanul Municipiului Salonta.

Conform prevederilor Art. 16 alin (1) din Legea nr. 24/2007 privind reglementarea și administrarea spațiilor verzi din zonele urbane: „ Autoritățile administrației publice locale au obligația să țină evidența spațiilor verzi de pe teritoriul unităților administrative, prin constituirea registrelor locale ale spațiilor verzi, pe care le actualizează ori de câte ori intervin modificări.”

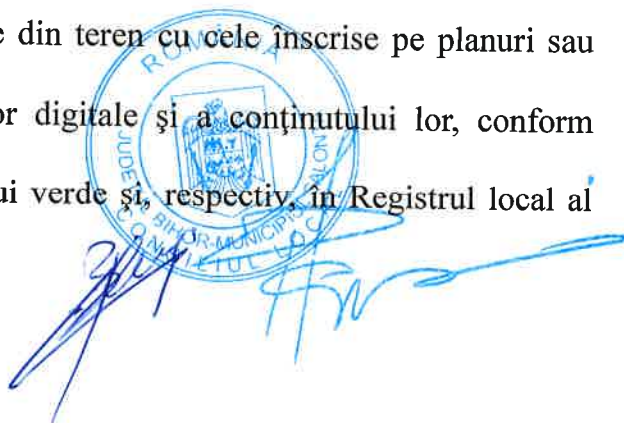
De asemenea conform Ordinului nr. 1.549/2008 privind aprobarea Normelor tehnice pentru elaborarea Registrului local al spațiilor verzi din intravilanul localităților, art. 19 se prevăd următoarele:

- „ art. 19 alin (1) Verificarea lucrărilor privind realizarea Registrului local al spațiilor verzi din intravilanul localităților se face de către o comisie constituită la nivelul fiecărei autorități a administrației publice locale, alcătuită din experți din domeniul mediului, urbanismului, cadastrului, serviciilor comunitare, precum și alte persoane cu experiență, sub conducerea primarului sau a unuia dintre viceprimari.

art. 19 (2) Comisia este numită prin decizie a primarului localității pentru care se realizează Registrul local al spațiilor verzi din intravilanul localităților.”

Verificarea se execută cu scopul de a se constata îndeplinirea condițiilor tehnice referitoare la fazele de lucrări ce au fost executate, efectuându-se în principal următoarele activități:

- a)confruntarea datelor și informațiilor culese din teren cu cele înscrise pe planuri sau hărți și fișe;
- b)verificării redactării planurilor sau hărților digitale și a conținutului lor, conform cerințelor;
- c)înscrierea corectă a datelor în Fișa spațiului verde și, respectiv, în Registrul local al spațiilor verzi din intravilanul localităților.



Prin Dispoziția nr. 674/29.09.2025 a fost numită Comisia de verificare și recepție a Registrului local al spațiilor verzi din intravilanul Municipiului Salonta.

În urma verificării lucrărilor privind realizarea Registrului local al spațiilor verzi din intravilanul municipiului Salonta, Comisia de verificare și recepție constată următoarele:

- Registrul local al spațiilor verzi este întocmit conform prevederilor art. 16 alin (1) și alin (3) din Legea nr. 24/2007 privind reglementarea și administrarea spațiilor verzi din zonele urbane;
- Registrul local al spațiilor verzi a fost întocmit de dl Petelei Ors din cadrul Compartimentului Spații verzi, desemnat prin fișa postului ca responsabil cu elaborarea registrului și operarea în sistem;
- suprafața ocupată de spații verzi este 523251,79 mp, conform datelor furnizate de sistemul informațional aferent Registrului local al spațiilor verzi;
- Registrul local al spațiilor verzi cuprinde hărțile și planurile terenurilor definite ca spații verzi;
- Registrul local al spațiilor verzi a fost verificat în procent de 100%.

Comisia de verificare și recepție propune următoarele:

- Registrul Local al Spațiilor Verzi din Municipiul Salonta se actualizează ori de câte ori intervin modificări;
- Registrul Local al spațiilor verzi va fi avut în vedere la întocmirea documentațiilor de urbanism;


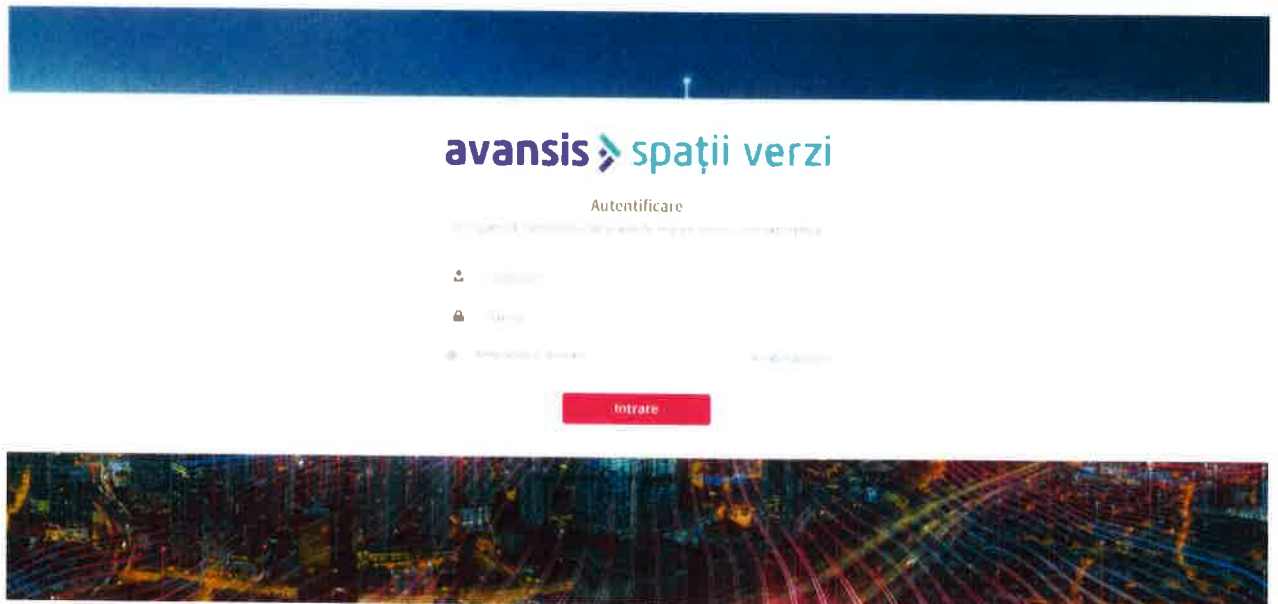
Prezentul Referat, conținând 2 file, a fost încheiat astăzi 23.10.2025 în 2 exemplare.

Comisia de recepție:

- Președinte: d-l Horvath Janos – Viceprimar
- Membru: Ivanciuc Patricia – Secretar General al UAT
- Membru: Csak Dora – Șef SDU
- Membru: Simon Maria – Inspector BU
- Membru: dl Fazekas Zsolt – Inspector Compartimentul Cadastru

Manualul aplicației

AvanRSV



© 2025 Integrisoft Solutions SRL

Reproducerea totala sau partiala a acestui document este posibila numai cu acordul prealabil scris al Integrisoft Solutions SRL.

Soseaua Pantelimon nr 6-8, cu intrare prin strada Ion Heliade Radulescu, nr 26, etaj 1, sector 2, București | România,
www.integrisoft.ro, office@integrisoft.ro, +40 – 21.250.87.50

Contents

1. Obiective.....	4
1.1. Cautarea unui obiectiv	4
1.2. Vizualizare detalii despre un obiectiv cautat	6
1.3. Modificarea datelor despre un obiectiv	9
1.4. Introducerea unui nou obiectiv.....	10
1.5. Stergerea unui obiectiv	10
2. Rapoarte	11
2.1. Rapoarte imobile	11
2.1.1. Fisa spatiu verde.....	13
2.1.2. Situatie pe imobil.....	14
2.1.3. Raport dupa tipul acces spații verzi.....	15
2.1.4. Clasificarea terenurilor după categoria de folosință.....	16
2.1.5. Repartizarea zonelor verzi in funcție de destinația imobilelor	17
2.1.6. Lungimea totală a gardului viu	17
2.2. Rapoarte arbori	18
2.2.1. Repartiția arborilor pe grupe de destinație a imobilelor	18
2.2.2. Repartiția arborilor pe grupe.....	19
2.2.3. Repartiția pe clase de viabilitate	19
2.2.4. Repartiția arborilor pe specii.....	20
2.2.5. Repartiția arborilor pe talie.....	20
2.2.6. Repartiția arborilor pe varstă.....	21
2.2.7. Repartiția arborilor pe înălțime/diametru	21
2.2.8. Raport arbori izolați.....	22
2.2.9. Raport arbori ocroțiți.....	22
2.2.10. Raport arbori stare necorespunzatoare	22
2.2.11. Repartitia in functie de risc	23
2.2.12. Repartitia arborilor pe grad de întreținere	23



2.2.13. Repartitia pe grad de toaletare	24
3. Afisarea informatiilor in harta Web-GIS (Imobile, Parcele, Arbori)	24

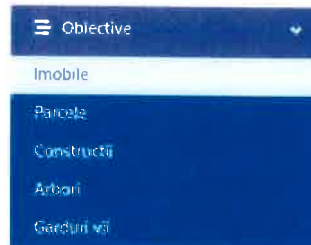


1. Obiective

Localizare

Meniu principal AvanRSV

Obiective




Din acest meniu se pot cauta, vizualiza, adauga, modifica sau sterge date despre Obiectivele din aplicatie: imobile, parcele, constructii, arbori, gardurii vii.


Detalii

1.1. Cautarea unui obiectiv

Pentru a regasi o inregistrare in ecranul aferent avem la dispozitie un set de criterii de filtrare pe care le putem utiliza, fie individual, fie combinat. Spre exemplu:

- daca pentru cautare folosim campul *Denumire Imobil*, atunci rezultatul va fi imobilul cautat, intrucat acesta este de fapt un nomenclator de imobile
- sau putem folosi de exemplu campul de cautare *Destinatie imobil*, de unde selectam de asemenea dintr-un nomenclator deruland tipul de destinatie care ne intereseaza

Butonul  se apasa dupa ce am introdus informatiile pe care le cunoastem si dupa care dorim sa facem cautarea.

Butonul  se poate apasa in cazul in care nu se mai doreste aplicarea filtrului introdus, pentru a putea fi introduse alte criterii.

Rezultatele cautarii vor fi disponibile in zona LISTA. In LISTA vor fi afisate urmatoarele informatii (acestea pot fi diferite in urma unor adaptari personalizate ale interfetei):



Imobile

Denumire Imobil	Capitol	Subcapitol	Pozitie	Cod clasificare bun - select -	Destinatie Imobil - Zone verzi locuint -
Nume Strada	Nr. Post	Amplasament	Nr. Card	Nr. CF.	Suprafata [mp] (=)
Suprafata [mp] (<=)	Mod administrare - select -	Tip proprietate - select -	Drept proprietate - select -	Tip Acces - select -	Observatii - select -
Apa - select -	Canalizare - select -	Termoficare - select -	Electricitate - select -	Gaz - select -	Telecom - select -

Click aici pentru cautare avansata

Selectează căutări anterioare

Parcele

Imobil	Nr. parcelă	Categorie folosință - select -	Suprafata [mp] (>=)	Suprafata [mp] (<=)	Observatii
--------	-------------	-----------------------------------	----------------------	----------------------	------------

Selectează căutări anterioare

Construcții

Denumire imobil	Destinație imobil - select -	Strada	Nr.	Destinație - select -	Tip proprietate - select -
Mod administrare - select -	Categorie folosință - select -				

Click aici pentru cautare avansata

Selectează căutări anterioare

Arbori

Nr. identificare	Specie	Inaltime [m]	Coronament [m]	Diametru [cm]	Varsta - select -
Viabilitate - select -	Imobil	Observatii	Toaletat - select -	Ociotit - select -	tzolat - select -

Click aici pentru cautare avansata

Selectează căutări anterioare


Garduri vii

Denumire imobil	Destinație imobil - select -	Strada	Nr.	Specie	Grad intretinere - select -
-----------------	---------------------------------	--------	-----	--------	--------------------------------

Selectează căutări anterioare



1.2. Vizualizare detalii despre un obiectiv cautat

Pentru a vizualiza detalii despre un obiectiv din LISTA, se intra in zona de DETALII prin apasarea butonului .

Sau executa cu mouse-ul dublu click oriunde in LISTA, pe randul respectiv, sau prin selectarea

 Vizualizare

 Modificare

 Stergere

optiunii „Vizualizare” de la randul respectiv, ce se gaseste in dreapta.

din partea

Exemplu:

Daca in LISTA intoarsa de cautarea de mai sus se identifica obiectivul dorit, se poate intra in DETALII la acesta prin dublu click cu mouse-ul oriunde pe randul respectiv, sau prin selectarea optiunii vizualizare.

Imobile

Denumire imobil *

Capitol

Subcapitol

Pozitie

Cod clasificare bun *

Destinatie imobil *

Arhiva electronica de documente

Tip document	Numar document	Data document	Autor document	Descriere
Amplasament				Scuar din Str. Lucian Popescu nr. 15,17

Nr. Cad

Nr. CF.

Sector cadastral

Regim urbanistic

Suprafata [mp]



Mod administrare 
Tip proprietate 
Drept proprietate 
Tip Acces 
Observatii

Apa
Canalizare
Termoficare
Electricitate
Gaz
Telecom

Adresa

Strada*		Nr*	Cod postal
Bloc	Bloc	Etaj	Apart. Vila

Parcele

Imobil *  

Nr. parcelă *

Categorie folosință * 

Suprafata [mp]

Observatii



Construcții

X Renunță **✓** Modifică

Imobil * Str. Argesului nr. 277,275 **Q** **X**

Tip persoana Persoana Fizica **Q** **X**

Proprietar **Q** **X**

Destinație * Construcții administrative **Q** **X**

Tip proprietate *

Mod administrare *

Categorie folosință *

Suprafața subsol [mp] *

Suprafața sol [mp] *

Nr corp

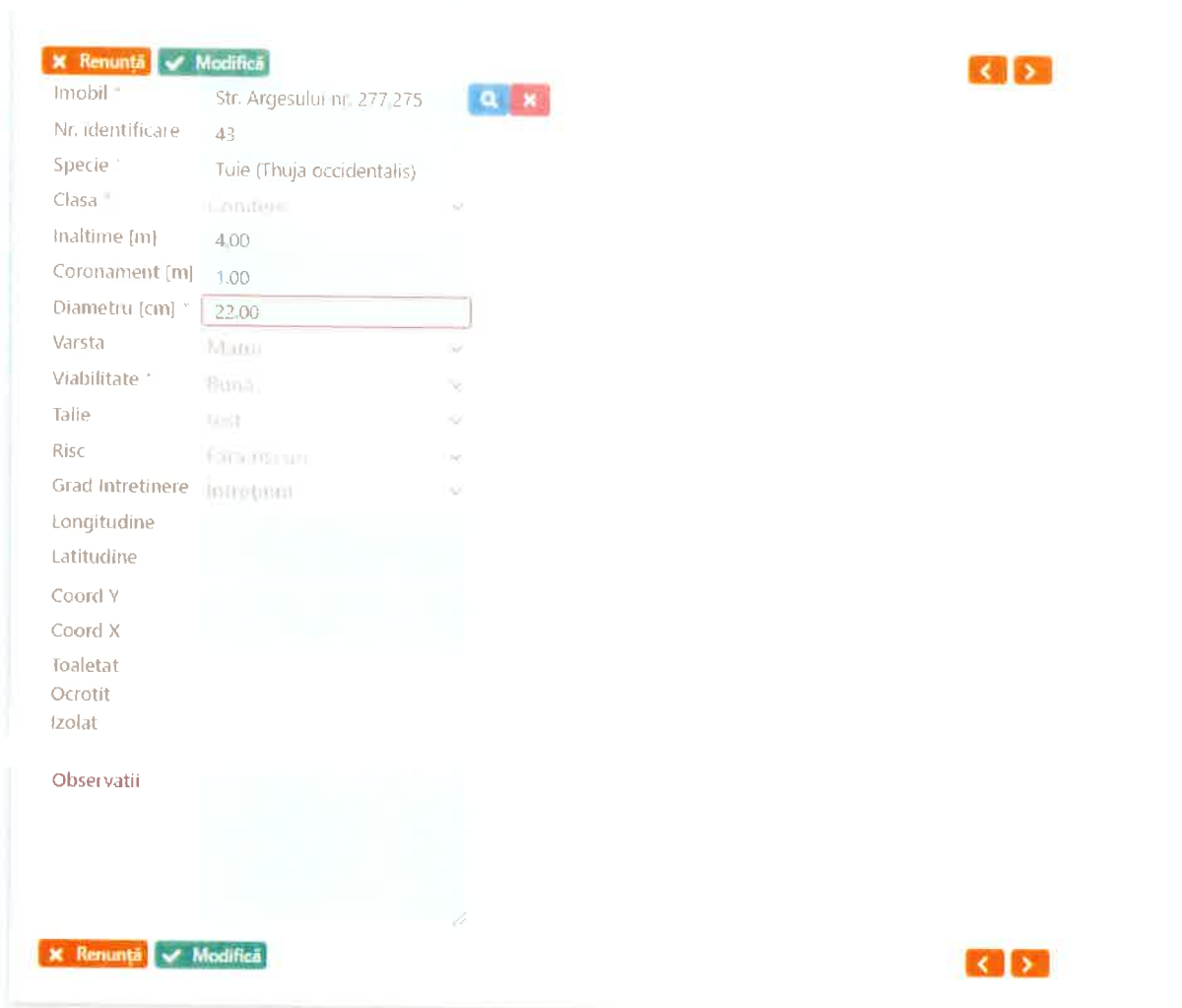
Observații

Arhiva electronica de documente

Tip document	Numar document	Data document	Autor document	Descriere
--------------	----------------	---------------	----------------	-----------

X Renunță **✓** Modifică

Arbori



1.3. Modificarea datelor despre un obiectiv

Pentru modificarea datelor existente despre un obiectiv (doar daca utilizatorul are drepturi de modificare) se procedeaza astfel:

- se acceseaza butonul  , care va afisa variantele:

- se alege Modificare sau se Vizualizare, apoi se apasa butonul "Modificare";

- se modifica datele;


 Vizualizare

 Modificare

 Stergere

- se apasa butonul "Salveaza". Daca nu se doreste salvarea modificarilor se apasa butonul "Renunta" si se revine la LISTA.

1.4. Introducerea unui nou obiectiv

Pentru introducerea unui nou certificat de urbanism , din ecranul de "Documente" se apasa butonul  , aflat sub criteriile de cautare.

Se va deschide o zona de DETALII, care initial nu contine nici o informatie.

Se completeaza campurile aferente, apoi se salveaza in baza de date, prin apasarea butonului **Salveaza**.

1.5. Stergerea unui obiectiv

Pentru stergerea unui certificat de urbanism se parcurg urmatoorii pasi:

 Vizualizare

 **Modificare**

 Stergere

- se acceseaza butonul  , care va afisa variantele:

- se apasa butonul  . Daca nu se doreste salvarea modificarilor se apasa butonul  si se revine in LISTA.



2. Rapoarte

Localizare

Meniu principal AvanRSV

Rapoarte

Rapoarte imobile

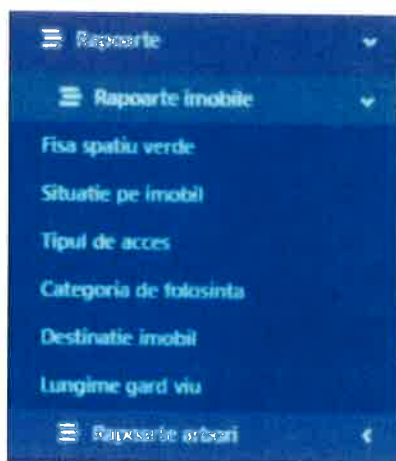
Rapoarte arbori



Din acest meniu se pot emite diverse rapoarte.

Detalii

2.1. Rapoarte imobile



Pentru a vizualiza fisa spatiului verde, se selecteaza datele din nomenclatoarele respective si se actioneaza butonul **Emitere**.



Fișă spațiu verde imobil**Adăugare imobil**

Str. Lucian Popescu nr 15 17

Strada:

DOCTOR LUCIAN POPESCU

Nr:

2

Amplasament:

Loc de joaca din B-dul Tineretului nr

Emitere



2.1.1. Fisa spatiu verde

Județul Bihor
Localitatea Salonta
Cod SIRUTA 0

Secțiune plan
*Nr Sector cadastral
*Nr Cadastral: 111056
*Nr Carte funciară: 111056

*Cod zonă valorică
*Cod zonă protejată
*Cod poștal

FIȘĂ TEREN SPAȚIU VERDE - Parcul Central

1 SCHIȚA AMPLASAMENTULUI TERENULUI SPAȚIU VERDE



2 ADRESĂ: PIATA LIBERTĂȚII Nr. FN - Piata Libertatii

3 DATE DESPRE TERENUL SPAȚIU VERDE

Nr. crt.	Proprietar / Deținător teren spațiu verde	Tip proprietate	Mod de administrare	Categorie de folosință	Reglementare urbanistică	Suprafață măsurată (mp)		Total teren spațiu verde	Observații
						Teren exclusiv	Teren indiviziune		
0	1	2	3	4	5	6	7	8	9
1	Salonta	Publică		Spațiu verde		0.00	0.00	8436.40	
2	Salonta	Publică		test		0.00	0.00	0.00	
Total teren spațiu verde								8436.40	

4 DATE PRIVIND CONSTRUCȚIILE EXISTENTE PE TERENUL SPAȚIU VERDE

5 ECHIPAREA EDILITARĂ A TERENULUI: [x]A []C []E []G []T

6 DATE PRIVIND VEGETAȚIA EXISTENTĂ PE TERENUL SPAȚIU VERDE:

7 DOCUMENTE EMISE CU PRIVIRE LA TERENUL SPAȚIU VERDE ȘI CONSTRUCȚIILE EXISTENTE

Dezvoltat de Integrisoft

Întocmit:

Verificat:

Data:



2.1.2. Situație pe imobil

Situație pe imobil

Adăugare imobil

Listă imobile

>> **Șterge**

Toate imobilele

Adăugare categorie de folosință parcelă

Listă categorii de folosință

>> **Șterge**


Nota: Categori de folosință de tip spațiu verde:
 - Spațiu verde
 - Amenajare floricolă
 - Zona compactă
 - Pădure

Toate categoriile

Strada: **Nr:**

Amplasament:

Emitere

1 of 1 100% 

Situație zone verzi, arbori și garduri vii la nivel de imobil

Nr.crt.	Denumire imobil	Destinație imobil	Suprafață [ha]	Nr. arbori	Specie	Lungime gard viu [m]
Total			0.0000			



2.1.3. Raport dupa tipul acces spații verzi

Raport acces spații verzi

Adăugare imobil

Toate imobilele

Adăugare categorie de folosință parcelă

Toate categoriile

Tip acces:

Strada:

Amplasament:

Emitere

Listă imobile

Str. Lucian Popescu nr. 13

Sterge

Listă categorii de folosință

Spațiu verde

Sterge

Nota: Categoriile de folosință de tip spațiu verde:

- Spațiu verde
- Amenajare floricolă
- Zona compactă
- Pădure

public nelimitat

Toate tipurile de acces

Nr:

2

1 of 1 100%

Clasificarea spațiilor verzi după tipul de acces

Nr.crt.	Cod Clas	Tip Acces	Denumire imobil	Destinație imobil	Suprafață [ha]	Nr. Arbori	Specie	Lungime GV [m]
Total					0.0000			



2.1.4. Clasificarea terenurilor după categoria de folosință

Clasificarea terenurilor după categoria de folosință

Adăugare imobil

Listă imobile

Str. Lucian Popescu nr. 15,1

>> Sterge

Toate imobilele

Strada: DOCTOR LUCIAN POPESCU

Nr: 2

Amplasament:

Emitere

1 of 1

Raport clasificare terenuri după categoria de folosință

Nr.crt	Denumire imobil	Categorie folosință	Suprafață [ha]	Procent [%]
Nr.crt	Denumire clasa	Suprafață [ha]	Procent [%]	
Total		0.0000	NaN	





2.1.5. Repartizarea zonelor verzi in funcție de destinația imobilelor



Repartizarea zonelor verzi in funcție de destinația imobilelor

Nr.crt.	Destinație imobil	Categorie de folosință	Suprafață [ha]	Procent [%]
1	test	Spațiu verde	0.0000	NaN
		Total suprafață/destinație	0.0000	NaN
2	Aliniamente infrastructură	Spațiu verde	0.0000	NaN
		Total suprafață/destinație	0.0000	NaN
3	Zone verzi locuințe condominiu	Spațiu verde	0.0000	NaN
		Total suprafață/destinație	0.0000	NaN
4	Parcuri și gradini	Spațiu verde	0.0000	NaN
		Total suprafață/destinație	0.0000	NaN
5	Scururi	Spațiu verde	0.0000	NaN
		Total suprafață/destinație	0.0000	NaN
6	Baze de agrement și sportive	Spațiu verde	0.0000	NaN
		Total suprafață/destinație	0.0000	NaN

2.1.6. Lungimea totală a gardului viu

Lungimea totală a gardului viu

Adăugare imobil

Listă imobile

Str. Lucian Popescu nr. 15,17

>> Sterge

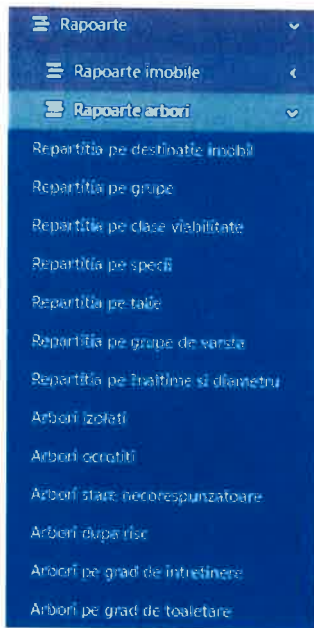
Toate imobilele? Emite

Lungime totală gard viu

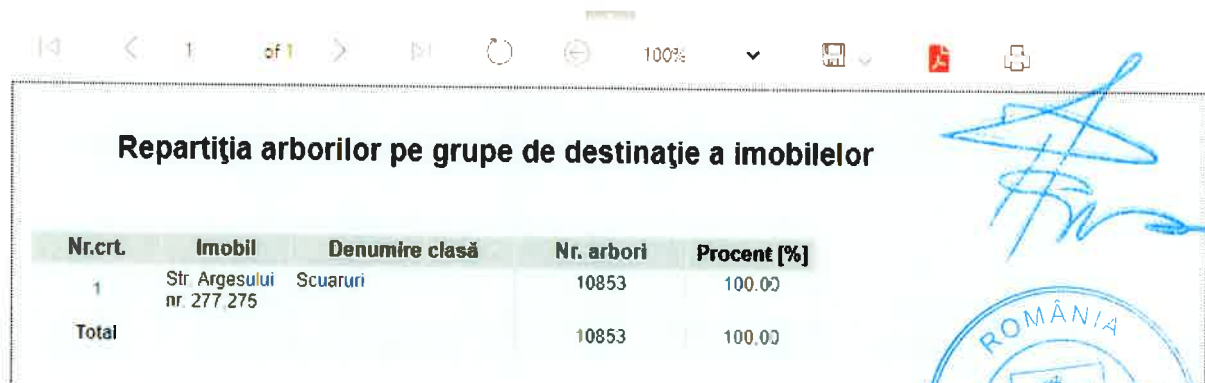
Imobil	Specie	Lungime totala [m]
Total		



2.2. Rapoarte arbori



2.2.1. Repartiția arborilor pe grupe de destinație a imobilelor



Nr.crt.	Imobil	Denumire clasă	Nr. arbori	Procent [%]
1	Str. Argesului nr. 277 275	Scuaruri	10853	100.00
Total			10853	100.00

2.2.2. Repartiția arborilor pe grupe

1 of 1 100%

Repartiția arborilor pe grupe

Nr.crt.	Imobil	Denumire clasa	Nr. arbori	Procent [%]
1	Str. Argesului nr. 277,275	Conifere	730	6.73
		Foioase	10123	93.27

Nr.crt.	Denumire clasa	Nr. arbori	Procent [%]
1	Conifere	730	6.73
2	Foioase	10123	93.27
Total		10853	100.00

2.2.3. Repartiția pe clase de viabilitate

1 of 1 100%

Repartiția arborilor pe clase de viabilitate

Nr.crt.	Imobil	Stare viabilitate	Nr. arbori	Procent [%]
1	Str. Argesului nr. 277,275	Acceptabilă	1508	13.89
		Bună	6567	60.51
		Foarte bună	2378	21.91
		Necorespunzătoare	309	2.85
		Total necorespunzătoare	91	0.84

Nr.crt.	Stare viabilitate	Nr. arbori	Procent [%]
1	Acceptabilă	1508	13.89
2	Bună	6567	60.51
3	Foarte bună	2378	21.91
4	Necorespunzătoare	309	2.85
5	Total necorespunzătoare	91	0.84
Total		10853	100.00



ROMANIA
JUDEȚUL BIHOR-MUNICIPIUL SALONTA
CONSILIUL LOCAL

2.2.4. Repartiția arborilor pe specii

1 of 5 100%

Repartiția arborilor pe specii

Nr.crt.	Imobil	Denumire specie	Nr. arbori	Procent [%]
		Tule (Thuja occidentalis)	492	4.53
		Molid comun (Picea Abies)	34	0.31
		Pin negru (Pinus Nigra)	58	0.53
		Ienupăr comun (Juniperus communis)	3	0.03
		Biota (Thuja orientalis)	35	0.32
		Brad (Abies alba)	112	1.03
		Pin silvestru (Pinus sylvestris)	4	0.04
		Pin galben (Pinus ponderosa)	6	0.06
		Brad argintiu (Abies concolor)	3	0.03
		Corcoduș (Prunus cerasifera)	2504	23.07
		Ienupăr terator	5	0.05
		Arțar - Paltin de câmp (Acer platanoides)	256	2.38
		Nuc comun (Juglans regia)	576	5.31

2.2.5. Repartiția arborilor pe talie

1 of 1 100%

Repartiția arborilor pe talie

Nr.crt.	Imobil	Grupă talie	Nr. arbori	Procent [%]
1	Str. Argeșului nr. 277.275	test	4406	40.60
		Arbore talie mare	5062	46.64
		Arbore talie medie	1385	12.76

Nr.crt.	Grupă talie	Nr. arbori	Procent [%]
1	test	4406	40.60
2	Arbore talie mare	5062	46.64
3	Arbore talie medie	1385	12.76
Total		10853	100.00



ROMANIA
JUDEȚUL BIHOR-MUNICIPIUL SAHONIA
CONSILIUL LOCAL

2.2.6. Repartiția arborilor pe varstă

1 of 1 100%

Repartiția arborilor pe grupe de varstă

Nr.crt.	Imobil	Grupă varstă	Nr. arbori	Procent [%]
1	Str. Argesului nr. 277,275	test	4	0.04
		Tânăr plantat	1001	9.22
		Tânăr	4793	44.16
		Matur	4164	38.37
		Bătrân	891	8.21

Nr.crt.	Grupă varstă	Nr. arbori	Procent [%]
1	test	4	0.04
2	Tânăr plantat	1001	9.22
3	Tânăr	4793	44.16
4	Matur	4164	38.37
5	Bătrân	891	8.21
Total		10853	100.00

2.2.7. Repartiția arborilor pe înălțime/diametru

1 of 1 100%

Repartiția arborilor pe grupe de înălțimi și diametre

Înălțime [m]		Diametru [cm]									
		0-10	10-20	20-30	30-40	40-50	50-60	60-70	70-80	80-90	
0-3	3	2669	631	47	22	5	3				
3-6		753	2171	1107	292	53	18	12	1	1	
6-9		46	431	628	341	156	45	22	9	3	
9-12		1	48	188	186	140	51	18	17	11	
12-15		1	7	48	80	68	28	18	18	11	
15-20			4	28	29	59	58	32	34	19	
20-25		1		1		7	3	14	10	8	
>25					2	4	2			1	



2.2.8. Raport arbori izolați

1 of 1 100%

Lista arborilor izolați

Nr.crt.	Imobil	Nr. ident.	Specie	Diametru[cm]	Înălțime[m]	Coronament [m]	Denumire vârstă	Denumire viabilitate
		1057	Stejar	200.00	25.00	25.00	Bătrân	Acceptabilă
1	Str. Argesului nr 277.275	840	Stejar	220.00	17.00	20.00	Matur	Foarte bună
		Total imobil						2
	Total							2

2.2.9. Raport arbori ocrotiți

1 of 1 100%

Lista arborilor ocrotiti


Imobil	Nr. ident.	Specie	Diametru[cm]	Înălțime[m]	Coronament [m]	Grupă vârstă	Viabilitate
Total							0

2.2.10. Raport arbori stare necorespunzatoare

1 of 10 100%

Lista arborilor cu stare necorespunzătoare

Nr. crt.	Imobil	Nr. ident.	Specie	Viabilitate
		89	Pin negru (Pinus Nigra)	Necorespunzătoare
		83	Tule (Thuja occidentalis)	Necorespunzătoare
		84	Tule (Thuja occidentalis)	Necorespunzătoare
		100	Tule (Thuja occidentalis)	Necorespunzătoare
		116	Cercoduş (Prunus cerasifera)	Necorespunzătoare
		118	Tei argintiu (Tilia tomentosa)	Necorespunzătoare
		119	Tei argintiu (Tilia tomentosa)	Necorespunzătoare
		122	Tei argintiu (Tilia tomentosa)	Necorespunzătoare
		75	Cercoduş (Prunus cerasifera)	Necorespunzătoare
		90	Plop negru (Populus nigra)	Necorespunzătoare
		102	Carpen (Carpinus Betulus)	Necorespunzătoare



2.2.11. Repartiția în funcție de risc

Repartiția arborilor în funcție de risc

Nr.crt.	Imobil	Risc	Nr. arbori	Procent [%]
1	Str. Argesului nr. 277 275	Fără riscuri	10048	92.58
		Uscare	491	4.52
		Rupere	180	1.66
		Doborâre	20	0.18
		Prăbușire	114	1.05

Nr.crt.	Risc	Nr. arbori	Procent [%]
1	Fără riscuri	10048	92.58
2	Uscare	491	4.52
3	Rupere	180	1.66
4	Doborâre	20	0.18
5	Prăbușire	114	1.05
Total		10853	100.00

2.2.12. Repartiția arborilor pe grad de întreținere

Repartiția arborilor în funcție de risc

Nr.crt.	Imobil	Grad întreținere	Nr. arbori	Procent [%]
1	Str. Argesului nr. 277 275	Întreținut	4406	40.60
		Neîntreținut	5062	46.64
		Parțial întreținut	1385	12.76

Nr.crt.	Risc	Nr. arbori	Procent [%]
1	Întreținut	4406	40.60
2	Neîntreținut	5062	46.64
3	Parțial întreținut	1385	12.76
Total		10853	100.00



2.2.13. Repartitia pe grad de toaletare

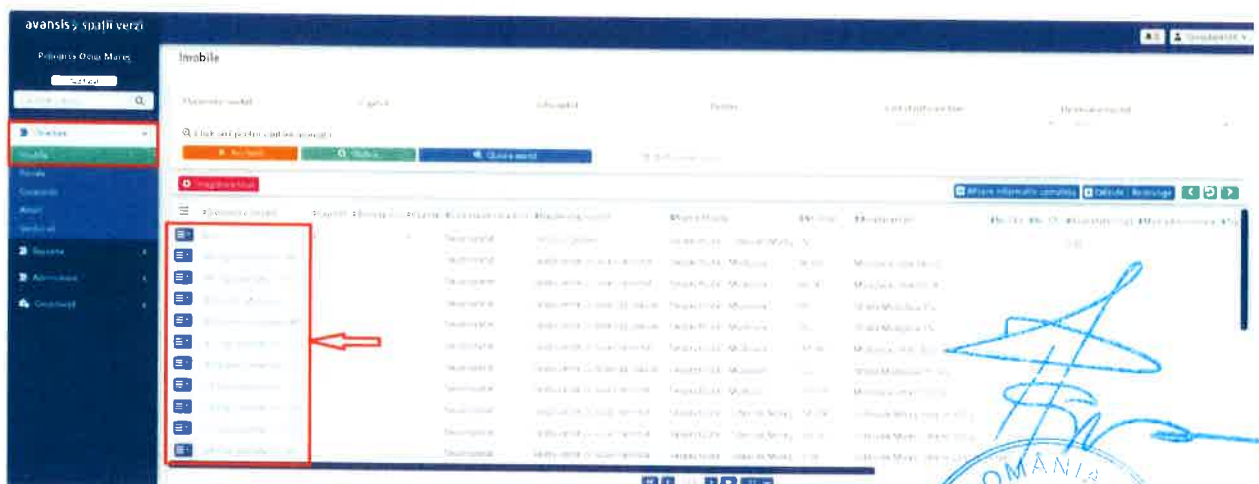
Repartiția arborilor în funcție de gradul de toaletare

Nr.crt.	Imobil	Grad întreținere	Nr. arbori	Procent [%]
1	Str. Argesului nr 277-275	Netoaletat	10850	99.97
		Toaletat	3	0.03

Nr.crt.	Risc	Nr. arbori	Procent [%]
1	Netoaletat	10850	99.97
2	Toaletat	3	0.03
Total		10853	100.00

3. Afisarea informatiilor in harta Web-GIS (Imobile, Parcele, Arbori)

Pentru a vizualiza în hartă Imobilele aferente spațiilor verzi existente în baza de date, se accesează meniul *Obiective – submeniul Imobile*. Se folosește criteriul de căutare dorit și se accesează cu mouse-ul câmpul *Denumire Imobile*



Se deschide o fereastra cu harta electronica centrată pe elementul căutat.

Dacă se doresc informații despre Imobilul ales, se bifează stratul *Imobile SV* din lista de straturi a hărții și se folosește unealta *Afișează informații obiect* cu care se accesează elementul respectiv în harta.

Se va afișa o fereastră de tip pop-up unde se vor putea vizualiza informații despre *Imobilul* existent în AvanRSV la acea locație.



Aceleași operații se pot face și pentru celelalte elemente din RSV. Ex: Parcele sau Arbori:






Sheet1

Denumire	Adresa	nr. CAD	Suprafata (mp)
Albia Culiser	FN	114609	11454.12
Blocuri Moara	Nespecificata	110366	5184.35
Cimitir	Aradului	113653	162644.5
Cimitir Evreiesc	Salonta-Frontiera Ungaria	111015	12500
Cuib Dropia	Aradului	109981	106046
Gacso	Bartók Béla	-	57305.34
Groapa Deme	Octavian Goga	114775	9689.87
Lacul	I.C.Bratianu	-	38746.07
Liceul Teodor Nes	Republicii	100796	5656.37
Parc Elisabeta	Republicii		232
Parc Fuveskert	Nespecificata	112031	344.75
Parc Nepkert	Republicii	100853	3456.87
Parc Nuca de Aur	Nespecificata	111924	700
Parcul Central	Libertații	111056	8436.49
		103379	
Parcul cu Statui	Aurel Lazar	113633	1865.8
Piata Haiducilor	Haiducilor	113633	906.51
pta Democratiei	Regele Carol I	110368	2796
Scoala Fuveskert	Nespecificata	101795	4212
str Aradului	Aradului	114314	3283
str Menumorut	Menumorut	103451	56479
str Puskin	Pushkin	106338	3244.12
str Sarcadului	Salonta-Frontiera Ungaria	113141	16976
Strada Corneliu Coposu	Corneliu Coposu	110889	563.63
teren fotbal Colonie	Razboieni	113930	10529
Total			523251.79



Județul: Bihor
Localitatea: Salonta
Cod SIRUTA: 0

Secțiune plan:
*Nr. Sector cadastral:
*Nr. Cadastral: 114609
*Nr. Carte funciară: 114609

*Cod zonă valorică:
*Cod zonă protejată:
*Cod poștal:

FIȘĂ TEREN SPAȚIU VERDE - Albia Culiser

1. SCHIȚA AMPLASAMENTULUI TERENULUI SPAȚIU VERDE

2. ADRESĂ: STRADA ALEXANDRU VLAHUȚĂ Nr. FN -

3. DATE DESPRE TERENUL SPAȚIU VERDE

Nr. crt.	Proprietar / Deținător teren spațiu verde	Tip proprietate	Mod de administrare	Categorie de folosință	Reglementare urbanistică	Suprafață măsurată (mp)		Total teren spațiu verde	Observații
0	1	2	3	4	5	Teren exclusiv	Teren indiviziune	8	9
1	Salonta	Publica	Administrare proprie	Spațiu verde		11454.11	0.00	11454.11	
Total teren spațiu verde								11454.11	

4. DATE PRIVIND CONSTRUCȚIILE EXISTENTE PE TERENUL SPAȚIU VERDE

5. ECHIPAREA EDILITARĂ A TERENULUI: A C E G T

6. DATE PRIVIND VEGETAȚIA EXISTENTĂ PE TERENUL SPAȚIU VERDE:

7. DOCUMENTE EMISE CU PRIVIRE LA TERENUL SPAȚIU VERDE ȘI CONSTRUCȚIILE EXISTENTE

Nr. crt.	Numar Document	Data Document	Nume Tip Document	Obiectiv
----------	----------------	---------------	-------------------	----------

Întocmit:

Verificat:

Data:

FIȘĂ TEREN SPAȚIU VERDE - Blocuri Moara

1. SCHIȚA AMPLASAMENTULUI TERENULUI SPAȚIU VERDE



2. ADRESĂ:

3. DATE DESPRE TERENUL SPAȚIU VERDE

Nr. crt.	Proprietar / Deținător teren spațiu verde	Tip proprietate	Mod de administrare	Categorie de folosință	Reglementare urbanistică	Suprafață măsurată (mp)		Total teren spațiu verde	Observații
						Teren exclusiv	Teren indiviziune		
0	1	2	3	4	5	6	7	8	9
1	Salonta			Spațiu verde		0.00	0.00	5184.35	
Total teren spațiu verde								5184.35	

4. DATE PRIVIND CONSTRUCȚIILE EXISTENTE PE TERENUL SPAȚIU VERDE

5. ECHIPAREA EDILITARĂ A TERENULUI: A C E G T

6. DATE PRIVIND VEGETAȚIA EXISTENTĂ PE TERENUL SPAȚIU VERDE:

7. DOCUMENTE EMISE CU PRIVIRE LA TERENUL SPAȚIU VERDE ȘI CONSTRUCȚIILE EXISTENTE

Nr. crt.	Numar Document	Data Document	Nume Tip Document	Obiectiv
----------	----------------	---------------	-------------------	----------

Întocmit:

verificat:

Data:





FIȘĂ TEREN SPAȚIU VERDE - Cimitir

1. SCHIȚA AMPLASAMENTULUI TERENULUI SPAȚIU VERDE



2. ADRESĂ: STRADA ARADULUI Nr. FN -

3. DATE DESPRE TERENUL SPAȚIU VERDE

Nr. crt.	Proprietar / Deținător teren spațiu verde	Tip proprietate	Mod de administrare	Categorie de folosință	Reglementare urbanistică	Suprafață măsurată (mp)		Total teren spațiu verde	Observații
						Teren exclusiv	Teren indiviziune		
0	1	2	3	4	5	6	7	8	9
1	Salonta	Publica	Administrare proprie	Spațiu verde		162644.15	0.00	162644.15	
Total teren spațiu verde								162644.15	

4. DATE PRIVIND CONSTRUCȚIILE EXISTENTE PE TERENUL SPAȚIU VERDE

5. ECHIPAREA EDILITARĂ A TERENULUI: [x]A []C []E [x]E []G []T

6. DATE PRIVIND VEGETAȚIA EXISTENTĂ PE TERENUL SPAȚIU VERDE:

7. DOCUMENTE EMISE CU PRIVIRE LA TERENUL SPAȚIU VERDE ȘI CONSTRUCȚIILE EXISTENTE

Nr. crt.	Numar Document	Data Document	Nume Tip Document	Obiectiv
----------	----------------	---------------	-------------------	----------



Intocmit:

Verificat:

Data:



Județul: Bihor
Localitatea: Salonta
Cod SIRUTA: 0

Secțiune plan:
*Nr. Sector cadastral:
*Nr. Cadastral: 111015
*Nr. Carte funciară: 111015

*Cod zonă valorică:
*Cod zonă protejată:
*Cod poștal:

FIȘĂ TEREN SPAȚIU VERDE - Cimitir Evreiesc

1. SCHIȚA AMPLASAMENTULUI TERENULUI SPAȚIU VERDE



2. ADRESĂ: STRADA SALONTA-FRONTIERA UNGARIA Nr. FN -

3. DATE DESPRE TERENUL SPAȚIU VERDE

Nr. crt.	Proprietar / Deținător teren spațiu verde	Tip proprietate	Mod de administrare	Categorie de folosință	Reglementare urbanistică	Suprafață măsurată (mp)		Total teren spațiu verde	Observații
						Teren exclusiv	Teren indiviziune		
0	1	2	3	4	5	6	7	8	9
1	Salonta	Publica	Administrare proprie	Spațiu verde		12500.00	0.00	12500.00	
Total teren spațiu verde								12500.00	

4. DATE PRIVIND CONSTRUCȚIILE EXISTENTE PE TERENUL SPAȚIU VERDE

5. ECHIPAREA EDILITARĂ A TERENULUI: A C t E G T

6. DATE PRIVIND VEGETAȚIA EXISTENTĂ PE TERENUL SPAȚIU VERDE:

7. DOCUMENTE EMISE CU PRIVIRE LA TERENUL SPAȚIU VERDE ȘI CONSTRUCȚIILE EXISTENTE

Nr. crt.	Numar Document	Data Document	Nume Tip Document	Obiectiv
----------	----------------	---------------	-------------------	----------



Întocmit:

Verificat:

Data:



Județul: Bihor
Localitatea: Salonta
Cod SIRUTA: 0

Secțiune plan:
*Nr. Sector cadastral:
*Nr. Cadastral: 109981
*Nr. Carte funciară: 109981

*Cod zonă valorică:
*Cod zonă protejată:
*Cod poștal:

FIȘĂ TEREN SPAȚIU VERDE - Cuib Dropia

1. SCHIȚA AMPLASAMENTULUI TERENULUI SPAȚIU VERDE



2. ADRESĂ: STRADA ARADULUI Nr. FN -

3. DATE DESPRE TERENUL SPAȚIU VERDE

Nr. crt.	Proprietar / Deținător teren spațiu verde	Tip proprietate	Mod de administrare	Categorie de folosință	Reglementare urbanistică	Suprafață măsurată (mp)		Total teren spațiu verde	Observații
						Teren exclusiv	Teren indiviziune		
0	1	2	3	4	5	6	7	8	9
1	Salonta	Publica	Administrare proprie	Spațiu verde		106045.53	0.00	106045.53	
Total teren spațiu verde								106045.53	

4. DATE PRIVIND CONSTRUCȚIILE EXISTENTE PE TERENUL SPAȚIU VERDE

5. ECHIPAREA EDILITARĂ A TERENULUI: A C t E G T

6. DATE PRIVIND VEGETAȚIA EXISTENTĂ PE TERENUL SPAȚIU VERDE:

7. DOCUMENTE EMISE CU PRIVIRE LA TERENUL SPAȚIU VERDE ȘI CONSTRUCȚIILE EXISTENTE

Nr. crt.	Numar Document	Data Document	Nume Tip Document	Obiectiv
----------	----------------	---------------	-------------------	----------

Întocmit:

Verificat:

Data:




FIȘĂ TEREN SPAȚIU VERDE - Gacso

1. SCHIȚA AMPLASAMENTULUI TERENULUI SPAȚIU VERDE



2. ADRESĂ: STRADA BARTÓK BÉLA Nr. FN -

3. DATE DESPRE TERENUL SPAȚIU VERDE

Nr. crt.	Proprietar / Deținător teren spațiu verde	Tip proprietate	Mod de administrare	Categorie de folosință	Reglementare urbanistică	Suprafață măsurată (mp)		Total teren spațiu verde	Observații
						Teren exclusiv	Teren indiviziune		
0	1	2	3	4	5	6	7	8	9
1	Salonta	Publica	Administrare proprie	Spațiu verde		57305.34	0.00	57305.34	
Total teren spațiu verde								57305.34	

4. DATE PRIVIND CONSTRUCȚIILE EXISTENTE PE TERENUL SPAȚIU VERDE

5. ECHIPAREA EDILITARĂ A TERENULUI: A C t E G T

6. DATE PRIVIND VEGETAȚIA EXISTENTĂ PE TERENUL SPAȚIU VERDE:

7. DOCUMENTE EMISE CU PRIVIRE LA TERENUL SPAȚIU VERDE ȘI CONSTRUCȚIILE EXISTENTE

Nr. crt.	Numar Document	Data Document	Nume Tip Document	Obiectiv
----------	----------------	---------------	-------------------	----------

Întocmit:

Verificat:

Data:

[Handwritten signature]



[Handwritten signature]

FIȘĂ TEREN SPAȚIU VERDE - Groapa Deme

1. SCHIȚA AMPLASAMENTULUI TERENULUI SPAȚIU VERDE



2. ADRESĂ: STRADA OCTAVIAN GOGA Nr. FN -

3. DATE DESPRE TERENUL SPAȚIU VERDE

Nr. crt.	Proprietar / Deținător teren spațiu verde	Tip proprietate	Mod de administrare	Categorie de folosință	Reglementare urbanistică	Suprafață măsurată (mp)		Total teren spațiu verde	Observații
						Teren exclusiv	Teren indiviziune		
0	1	2	3	4	5	6	7	8	9
1	Salonta	Publica	Administrare proprie	Spațiu verde		9689.87	0.00	9689.87	
Total teren spațiu verde								9689.87	

4. DATE PRIVIND CONSTRUCȚIILE EXISTENTE PE TERENUL SPAȚIU VERDE

5. ECHIPAREA EDILITARĂ A TERENULUI: A C t E G T

6. DATE PRIVIND VEGETAȚIA EXISTENTĂ PE TERENUL SPAȚIU VERDE:

7. DOCUMENTE EMISE CU PRIVIRE LA TERENUL SPAȚIU VERDE ȘI CONSTRUCȚIILE EXISTENTE

Nr. crt.	Numar Document	Data Document	Nume Tip Document	Obiectiv
----------	----------------	---------------	-------------------	----------





Întocmit:

Verificat:

Data:



The image shows a handwritten signature in blue ink above an official circular seal. The seal features the coat of arms of Romania in the center and the text "ROMANIA" at the top. The bottom half of the seal contains the text "JUDEȚUL BIHOR-MUNICIPIUL SALONTA" and "CONSILIUL LOCAL". A second handwritten signature is written across the bottom right of the seal.

Județul: Bihor
Localitatea: Salonta
Cod SIRUTA: 0

Secțiune plan:
*Nr. Sector cadastral:
*Nr. Cadastral: -
*Nr. Carte funciară: -

*Cod zonă valorică:
*Cod zonă protejată:
*Cod poștal:

FIȘĂ TEREN SPAȚIU VERDE - Lacul

1. SCHIȚA AMPLASAMENTULUI TERENULUI SPAȚIU VERDE

2. ADRESĂ: STRADA I.C.BRATIANU Nr. FN -

3. DATE DESPRE TERENUL SPAȚIU VERDE

Nr. crt.	Proprietar / Deținător teren spațiu verde	Tip proprietate	Mod de administrare	Categorie de folosință	Reglementare urbanistică	Suprafață măsurată (mp)		Total teren spațiu verde	Observații
0	1	2	3	4	5	Teren exclusiv	Teren indiviziune	8	9
1	Salonta	Publica	Administrare proprie	Spațiu verde		38746.07	0.00	38746.07	
Total teren spațiu verde								38746.07	

4. DATE PRIVIND CONSTRUCȚIILE EXISTENTE PE TERENUL SPAȚIU VERDE

5. ECHIPAREA EDILITARĂ A TERENULUI: A C E G T

6. DATE PRIVIND VEGETAȚIA EXISTENTĂ PE TERENUL SPAȚIU VERDE:

7. DOCUMENTE EMISE CU PRIVIRE LA TERENUL SPAȚIU VERDE ȘI CONSTRUCȚIILE EXISTENTE

Nr. crt.	Numar Document	Data Document	Nume Tip Document	Obiectiv
----------	----------------	---------------	-------------------	----------

Întocmit:

Verificat:

Data:

FIȘĂ TEREN SPAȚIU VERDE - Liceul Teodor Nes

1. SCHIȚA AMPLASAMENTULUI TERENULUI SPAȚIU VERDE



2. ADRESĂ: STRADA REPUBLICII Nr. 90 -

3. DATE DESPRE TERENUL SPAȚIU VERDE

Nr. crt.	Proprietar / Deținător teren spațiu verde	Tip proprietate	Mod de administrare	Categorie de folosință	Reglementare urbanistică	Suprafață măsurată (mp)		Total teren spațiu verde	Observații
						Teren exclusiv	Teren indiviziune		
0	1	2	3	4	5	6	7	8	9
1	Salonta	Publica	Administrare proprie	Spațiu verde		5656.37	0.00	5656.37	
Total teren spațiu verde								5656.37	

4. DATE PRIVIND CONSTRUCȚIILE EXISTENTE PE TERENUL SPAȚIU VERDE

5. ECHIPAREA EDILITARĂ A TERENULUI: A C E G T

6. DATE PRIVIND VEGETAȚIA EXISTENTĂ PE TERENUL SPAȚIU VERDE:

7. DOCUMENTE EMISE CU PRIVIRE LA TERENUL SPAȚIU VERDE ȘI CONSTRUCȚIILE EXISTENTE

Nr. crt.	Numar Document	Data Document	Nume Tip Document	Obiectiv
----------	----------------	---------------	-------------------	----------



Întocmit:

Verificat:

Data:



Județul: Bihor
Localitatea: Salonta
Cod SIRUTA: 0

Secțiune plan:
*Nr. Sector cadastral:
*Nr. Cadastral:
*Nr. Carte funciară:

*Cod zonă valorică:
*Cod zonă protejată:
*Cod poștal:

FIȘĂ TEREN SPAȚIU VERDE - Parc Elisabeta

1. SCHIȚA AMPLASAMENTULUI TERENULUI SPAȚIU VERDE



2. ADRESĂ: STRADA REPUBLICII Nr. fn -

3. DATE DESPRE TERENUL SPAȚIU VERDE

Nr. crt.	Proprietar / Deținător teren spațiu verde	Tip proprietate	Mod de administrare	Categorie de folosință	Reglementare urbanistică	Suprafață măsurată (mp)		Total teren spațiu verde	Observații
						Teren exclusiv	Teren îndiviziune		
0	1	2	3	4	5	6	7	8	9
1	Salonta	Privata	Administrare proprie	Spațiu verde		231.91	0.00	231.91	
Total teren spațiu verde								231.91	

4. DATE PRIVIND CONSTRUCȚIILE EXISTENTE PE TERENUL SPAȚIU VERDE

5. ECHIPAREA EDILITARĂ A TERENULUI: [x]A []C []t [x]E []G []T

6. DATE PRIVIND VEGETAȚIA EXISTENTĂ PE TERENUL SPAȚIU VERDE:

7. DOCUMENTE EMISE CU PRIVIRE LA TERENUL SPAȚIU VERDE ȘI CONSTRUCȚIILE EXISTENTE

Nr. crt.	Numar Document	Data Document	Nume Tip Document	Obiectiv
----------	----------------	---------------	-------------------	----------



Întocmit:

Verificat:

Data:



Județul: Bihor
Localitatea: Salonta
Cod SIRUTA: 0

Secțiune plan:
*Nr. Sector cadastral:
*Nr. Cadastral: 112031
*Nr. Carte funciară: 112031

*Cod zonă valorică:
*Cod zonă protejată:
*Cod poștal:

FIȘĂ TEREN SPAȚIU VERDE - Parc Fuveskert

1. SCHIȚA AMPLASAMENTULUI TERENULUI SPAȚIU VERDE



2. ADRESĂ: str. Andrei Muresan

3. DATE DESPRE TERENUL SPAȚIU VERDE

Nr. crt.	Proprietar / Deținător teren spațiu verde	Tip proprietate	Mod de administrare	Categorie de folosință	Reglementare urbanistică	Suprafață măsurată (mp)		Total teren spațiu verde	Observații
						Teren exclusiv	Teren indiviziune		
0	1	2	3	4	5	6	7	8	9
1	Salonta	Publica	Administrare proprie	Spațiu verde		344.75	0.00	344.75	
Total teren spațiu verde								344.75	

4. DATE PRIVIND CONSTRUCȚIILE EXISTENTE PE TERENUL SPAȚIU VERDE

5. ECHIPAREA EDILITARĂ A TERENULUI: A C I E G T

6. DATE PRIVIND VEGETAȚIA EXISTENTĂ PE TERENUL SPAȚIU VERDE:

7. DOCUMENTE EMISE CU PRIVIRE LA TERENUL SPAȚIU VERDE ȘI CONSTRUCȚIILE EXISTENTE

Nr. crt.	Numar Document	Data Document	Nume Tip Document	Obiectiv
----------	----------------	---------------	-------------------	----------



Întocmit:

Verificat:


Data:



The image shows a blue ink official stamp and a signature. The stamp is circular and contains the text "ROMANIA" at the top, "JUDEȚUL BIHOR-MUNICIPIUL SALONTA" around the perimeter, and "CONSILIUL LOCAL" at the bottom. In the center of the stamp is the coat of arms of Romania. A large, stylized signature in blue ink is written over the stamp.

FIȘĂ TEREN SPAȚIU VERDE - Parc Nepkert

1. SCHIȚA AMPLASAMENTULUI TERENULUI SPAȚIU VERDE



2. ADRESĂ: STRADA REPUBLICII Nr. fn - str Republicii

3. DATE DESPRE TERENUL SPAȚIU VERDE

Nr. crt.	Proprietar / Deținător teren spațiu verde	Tip proprietate	Mod de administrare	Categorie de folosință	Reglementare urbanistică	Suprafață măsurată (mp)		Total teren spațiu verde	Observații
						Teren exclusiv	Teren indiviziune		
0	1	2	3	4	5	6	7	8	9
1	Salonta	Privata	Administrare proprie	Spațiu verde		3456.87	0.00	3456.87	
Total teren spațiu verde								3456.87	

4. DATE PRIVIND CONSTRUCȚIILE EXISTENTE PE TERENUL SPAȚIU VERDE

5. ECHIPAREA EDILITARĂ A TERENULUI: A C t E G T

6. DATE PRIVIND VEGETAȚIA EXISTENTĂ PE TERENUL SPAȚIU VERDE:

7. DOCUMENTE EMISE CU PRIVIRE LA TERENUL SPAȚIU VERDE ȘI CONSTRUCȚIILE EXISTENTE

Nr. crt.	Numar Document	Data Document	Nume Tip Document	Obiectiv
----------	----------------	---------------	-------------------	----------



Întocmit:

Verificat:

Data:



FIȘĂ TEREN SPAȚIU VERDE - Parc Nuca de Aur

1. SCHIȚA AMPLASAMENTULUI TERENULUI SPAȚIU VERDE



2. ADRESĂ: str. Remenyik Sandor

3. DATE DESPRE TERENUL SPAȚIU VERDE

Nr. crt.	Proprietar / Deținător teren spațiu verde	Tip proprietate	Mod de administrare	Categorie de folosință	Reglementare urbanistică	Suprafață măsurată (mp)		Total teren spațiu verde	Observații
						Teren exclusiv	Teren indiviziune		
0	1	2	3	4	5	6	7	8	9
1	Salonta	Publica	Administrare proprie	Spațiu verde		400.00	0.00	400.00	a
2	Salonta	Publica	Administrare proprie	Spațiu verde		300.00	0.00	300.00	b
Total teren spațiu verde								700.00	

4. DATE PRIVIND CONSTRUCȚIILE EXISTENTE PE TERENUL SPAȚIU VERDE

5. ECHIPAREA EDILITARĂ A TERENULUI: A C t E G T

6. DATE PRIVIND VEGETAȚIA EXISTENTĂ PE TERENUL SPAȚIU VERDE:

7. DOCUMENTE EMISE CU PRIVIRE LA TERENUL SPAȚIU VERDE ȘI CONSTRUCȚIILE EXISTENTE

Nr. crt.	Numar Document	Data Document	Nume Tip Document	Obiectiv
----------	----------------	---------------	-------------------	----------



Întocmit:

Verificat:

Data:



Județul: Bihor
Localitatea: Salonta
Cod SIRUTA: 0

Secțiune plan:
*Nr. Sector cadastral:
*Nr. Cadastral: 111056
*Nr. Carte funciară: 111056

*Cod zonă valorică:
*Cod zonă protejată:
*Cod poștal:

FIȘĂ TEREN SPAȚIU VERDE - Parcul Central

1. SCHIȚA AMPLASAMENTULUI TERENULUI SPAȚIU VERDE



2. ADRESĂ: PIATA LIBERTAȚII Nr. FN - Piata Libertatii

3. DATE DESPRE TERENUL SPAȚIU VERDE

Nr. crt.	Proprietar / Deținător teren spațiu verde	Tip proprietate	Mod de administrare	Categoriile de folosință	Reglementare urbanistică	Suprafață măsurată (mp)		Total teren spațiu verde	Observații
						Teren exclusiv	Teren indiviziune		
0	1	2	3	4	5	6	7	8	9
1	Salonta	Publica		Spațiu verde		0.00	0.00	8436.49	
2	Salonta	Publica		test		0.00	0.00	0.00	
Total teren spațiu verde								8436.49	

4. DATE PRIVIND CONSTRUCȚIILE EXISTENTE PE TERENUL SPAȚIU VERDE

5. ECHIPAREA EDILITARĂ A TERENULUI: A C I E G T

6. DATE PRIVIND VEGETAȚIA EXISTENTĂ PE TERENUL SPAȚIU VERDE:

7. DOCUMENTE EMISE CU PRIVIRE LA TERENUL SPAȚIU VERDE ȘI CONSTRUCȚIILE EXISTENTE

Nr. crt.	Numar Document	Data Document	Nume Tip Document	Obiectiv
----------	----------------	---------------	-------------------	----------



Întocmit:

Verificat:

Data:



The image shows a handwritten signature in blue ink above a circular official stamp. The stamp contains the text "ROMANIA" at the top, "JUDEȚUL BIHOR-MUNICIPIUL SALONTA" around the perimeter, and "CONSILIUL LOCAL" at the bottom. In the center of the stamp is the coat of arms of Romania. A second handwritten signature is written over the bottom right portion of the stamp.

FIȘĂ TEREN SPAȚIU VERDE - Parcul cu Statui

1. SCHIȚA AMPLASAMENTULUI TERENULUI SPAȚIU VERDE



2. ADRESĂ: STRADA AUREL LAZAR Nr. FN - Strada Aurel Lazar

3. DATE DESPRE TERENUL SPAȚIU VERDE

Nr. crt.	Proprietar / Deținător teren spațiu verde	Tip proprietate	Mod de administrare	Categorie de folosință	Reglementare urbanistică	Suprafață măsurată (mp)		Total teren spațiu verde	Observații
						Teren exclusiv	Teren indiviziune		
0	1	2	3	4	5	6	7	8	9
1	Salonta	Publica		Spațiu verde		0.00	0.00	1865.80	
Total teren spațiu verde								1865.80	

4. DATE PRIVIND CONSTRUCȚIILE EXISTENTE PE TERENUL SPAȚIU VERDE

5. ECHIPAREA EDILITARĂ A TERENULUI: []A []C []t []E []G []T

6. DATE PRIVIND VEGETAȚIA EXISTENTĂ PE TERENUL SPAȚIU VERDE:

7. DOCUMENTE EMISE CU PRIVIRE LA TERENUL SPAȚIU VERDE ȘI CONSTRUCȚIILE EXISTENTE

Nr. crt.	Numar Document	Data Document	Nume Tip Document	Obiectiv
----------	----------------	---------------	-------------------	----------

Întocmit:

Verificat:

Data:



Județul: Bihor
Localitatea: Salonta
Cod SIRUTA: 0

Secțiune plan:
*Nr. Sector cadastral:
*Nr. Cadastral: 103379,
113633
*Nr. Carte funciară:

*Cod zonă valorică:
*Cod zonă protejată:
*Cod poștal:

FIȘĂ TEREN SPAȚIU VERDE - Piata Haiducilor

1. SCHIȚA AMPLASAMENTULUI TERENULUI SPAȚIU VERDE



2. ADRESĂ: STRADA HAIDUCILOR Nr. FN - pta. Haiducilor

3. DATE DESPRE TERENUL SPAȚIU VERDE

Nr. crt.	Proprietar / Deținător teren spațiu verde	Tip proprietate	Mod de administrare	Categorie de folosință	Reglementare urbanistică	Suprafață măsurată (mp)		Total teren spațiu verde	Observații
						Teren exclusiv	Teren îndiviziune		
0	1	2	3	4	5	6	7	8	9
1	Salonta	Publica	Administrare proprie	Spațiu verde		906.51	0.00	906.51	
Total teren spațiu verde								906.51	

4. DATE PRIVIND CONSTRUCȚIILE EXISTENTE PE TERENUL SPAȚIU VERDE

5. ECHIPAREA EDILITARĂ A TERENULUI: A C t E G T

6. DATE PRIVIND VEGETAȚIA EXISTENTĂ PE TERENUL SPAȚIU VERDE:

7. DOCUMENTE EMISE CU PRIVIRE LA TERENUL SPAȚIU VERDE ȘI CONSTRUCȚIILE EXISTENTE

Nr. crt.	Numar Document	Data Document	Nume Tip Document	Obiectiv
----------	----------------	---------------	-------------------	----------



Întocmit:

Verificat:

Data:





FIȘĂ TEREN SPAȚIU VERDE - pta Democratiei

1. SCHIȚA AMPLASAMENTULUI TERENULUI SPAȚIU VERDE



2. ADRESĂ: STRADA REGELE CAROL I Nr. FN -

3. DATE DESPRE TERENUL SPAȚIU VERDE

Nr. crt.	Proprietar / Deținător teren spațiu verde	Tip proprietate	Mod de administrare	Categorie de folosință	Reglementare urbanistică	Suprafață măsurată (mp)		Total teren spațiu verde	Observații
						Teren exclusiv	Teren indiviziune		
0	1	2	3	4	5	6	7	8	9
1	Salonta	Publica	Administrare proprie	Spațiu verde		2795.89	0.00	2795.89	
Total teren spațiu verde								2795.89	

4. DATE PRIVIND CONSTRUCȚIILE EXISTENTE PE TERENUL SPAȚIU VERDE

5. ECHIPAREA EDILITARĂ A TERENULUI: A C I E G T

6. DATE PRIVIND VEGETAȚIA EXISTENTĂ PE TERENUL SPAȚIU VERDE:

7. DOCUMENTE EMISE CU PRIVIRE LA TERENUL SPAȚIU VERDE ȘI CONSTRUCȚIILE EXISTENTE

Nr. crt.	Numar Document	Data Document	Nume Tip Document	Obiectiv
----------	----------------	---------------	-------------------	----------



Întocmit:

Verificat:

Data:



The image shows a circular official seal of the Municipality of Bihor-Mănăstireni, Romania. The seal features the coat of arms of Romania in the center, surrounded by the text "ROMANIA" at the top and "JUDEȚUL BIHOR-MĂNĂSTIRENI" and "CONSILIUL LOCAL" at the bottom. A blue ink signature is written over the seal.

FIȘĂ TEREN SPAȚIU VERDE - Scoala Fuveskert

1. SCHIȚA AMPLASAMENTULUI TERENULUI SPAȚIU VERDE



2. ADRESĂ:

3. DATE DESPRE TERENUL SPAȚIU VERDE

Nr. crt.	Proprietar / Deținător teren spațiu verde	Tip proprietate	Mod de administrare	Categorie de folosință	Reglementare urbanistică	Suprafață măsurată (mp)		Total teren spațiu verde	Observații
						Teren exclusiv	Teren indiviziune		
0	1	2	3	4	5	6	7	8	9
1	Salonta	Publica	Administrare proprie	Spațiu verde		4211.55	0.00	4211.55	
Total teren spațiu verde								4211.55	

4. DATE PRIVIND CONSTRUCȚIILE EXISTENTE PE TERENUL SPAȚIU VERDE

5. ECHIPAREA EDILITARĂ A TERENULUI: A C E G T

6. DATE PRIVIND VEGETAȚIA EXISTENTĂ PE TERENUL SPAȚIU VERDE:

7. DOCUMENTE EMISE CU PRIVIRE LA TERENUL SPAȚIU VERDE ȘI CONSTRUCȚIILE EXISTENTE

Nr. crt.	Numar Document	Data Document	Nume Tip Document	Obiectiv
----------	----------------	---------------	-------------------	----------



Întocmit:

Verificat:

Data:



The image shows an official stamp and a signature in blue ink. The stamp is circular and contains the text "ROMANIA" at the top, "JUDEȚUL BIHOR-MUNICIPIUL SALONTA" on the left and right sides, and "CONSILIUL LOCAL" at the bottom. In the center of the stamp is the coat of arms of Romania. Above the stamp is a large, stylized signature. To the right of the stamp is another signature.

Județul: Bihor
Localitatea: Salonta
Cod SIRUTA: 0

Secțiune plan:
*Nr. Sector cadastral:
*Nr. Cadastral: 114314
*Nr. Carte funciară: 114314

*Cod zonă valorică:
*Cod zonă protejată:
*Cod poștal:

FIȘĂ TEREN SPAȚIU VERDE - str Aradului

1. SCHIȚA AMPLASAMENTULUI TERENULUI SPAȚIU VERDE

2. ADRESĂ: STRADA ARADULUI Nr. FN -

3. DATE DESPRE TERENUL SPAȚIU VERDE

Nr. crt.	Proprietar / Deținător teren spațiu verde	Tip proprietate	Mod de administrare	Categorie de folosință	Reglementare urbanistică	Suprafață măsurată (mp)		Total teren spațiu verde	Observații
						Teren exclusiv	Teren indiviziune		
0	1	2	3	4	5	6	7	8	9
1	Salonta	Publica	Administrare proprie	Spațiu verde		3282.71	0.00	3282.71	
Total teren spatiu verde								3282.71	

4. DATE PRIVIND CONSTRUCȚIILE EXISTENTE PE TERENUL SPAȚIU VERDE

5. ECHIPAREA EDILITARĂ A TERENULUI: A C t E G T

6. DATE PRIVIND VEGETAȚIA EXISTENTĂ PE TERENUL SPAȚIU VERDE:

7. DOCUMENTE EMISE CU PRIVIRE LA TERENUL SPAȚIU VERDE ȘI CONSTRUCȚIILE EXISTENTE

Nr. crt.	Numar Document	Data Document	Nume Tip Document	Obiectiv
----------	----------------	---------------	-------------------	----------

Întocmit:

Verificat:

Data:



Județul: Bihor
Localitatea: Salonta
Cod SIRUTA: 0

Secțiune plan:
*Nr. Sector cadastral:
*Nr. Cadastral: 103451
*Nr. Carte funciară: 103451

*Cod zonă valorică:
*Cod zonă protejată:
*Cod poștal:

FIȘĂ TEREN SPAȚIU VERDE - str Menumorut

1. SCHIȚA AMPLASAMENTULUI TERENULUI SPAȚIU VERDE



2. ADRESĂ: STRADA MENUMORUT Nr. FN -

3. DATE DESPRE TERENUL SPAȚIU VERDE

Nr. crt.	Proprietar / Deținător teren spațiu verde	Tip proprietate	Mod de administrare	Categorie de folosință	Reglementare urbanistică	Suprafață măsurată (mp)		Total teren spațiu verde	Observații
						Teren exclusiv	Teren îndiviziune		
0	1	2	3	4	5	6	7	8	9
1	Salonta	Publica	Administrare proprie	Spațiu verde		56478.96	0.00	56478.96	
Total teren spațiu verde								56478.96	

4. DATE PRIVIND CONSTRUCȚIILE EXISTENTE PE TERENUL SPAȚIU VERDE

5. ECHIPAREA EDILITARĂ A TERENULUI: A C t E G T

6. DATE PRIVIND VEGETAȚIA EXISTENTĂ PE TERENUL SPAȚIU VERDE:

7. DOCUMENTE EMISE CU PRIVIRE LA TERENUL SPAȚIU VERDE ȘI CONSTRUCȚIILE EXISTENTE

Nr. crt.	Numar Document	Data Document	Nume Tip Document	Obiectiv
----------	----------------	---------------	-------------------	----------



Întocmit:

Verificat:

Data:





Județul: Bihor
Localitatea: Salonta
Cod SIRUTA: 0

Secțiune plan:
*Nr. Sector cadastral:
*Nr. Cadastral: 106338
*Nr. Carte funciară: 106338

*Cod zonă valorică:
*Cod zonă protejată:
*Cod poștal:

FIȘĂ TEREN SPAȚIU VERDE - str Puskin

1. SCHIȚA AMPLASAMENTULUI TERENULUI SPAȚIU VERDE

2. ADRESĂ: STRADA PUSHKIN Nr. FN -

3. DATE DESPRE TERENUL SPAȚIU VERDE

Nr. crt.	Proprietar / Deținător teren spațiu verde	Tip proprietate	Mod de administrare	Categorie de folosință	Reglementare urbanistică	Suprafață măsurată (mp)		Total teren spațiu verde	Observații
0	1	2	3	4	5	6 Teren exclusiv	7 Teren Indiviziune	8	9
1	Salonta	Publica	Administrare proprie	Spațiu verde		3244.12	0.00	3244.12	
Total teren spațiu verde								3244.12	

4. DATE PRIVIND CONSTRUCȚIILE EXISTENTE PE TERENUL SPAȚIU VERDE

5. ECHIPAREA EDILITARĂ A TERENULUI: A C t E G T

6. DATE PRIVIND VEGETAȚIA EXISTENTĂ PE TERENUL SPAȚIU VERDE:

7. DOCUMENTE EMISE CU PRIVIRE LA TERENUL SPAȚIU VERDE ȘI CONSTRUCȚIILE EXISTENTE

Nr. crt.	Numar Document	Data Document	Nume Tip Document	Obiectiv
----------	----------------	---------------	-------------------	----------

Întocmit:

Verificat:

Data:



Județul: Bihor
Localitatea: Salonta
Cod SIRUTA: 0

Secțiune plan:
*Nr. Sector cadastral:
*Nr. Cadastral: 113141
*Nr. Carte funciară: 113141

*Cod zonă valorică:
*Cod zonă protejată:
*Cod poștal:

FIȘĂ TEREN SPAȚIU VERDE - str Sarcadului

1. SCHIȚA AMPLASAMENTULUI TERENULUI SPAȚIU VERDE

2. ADRESĂ: STRADA SALONTA-FRONTIERA UNGARIA Nr. FN -

3. DATE DESPRE TERENUL SPAȚIU VERDE

Nr. crt.	Proprietar / Deținător teren spațiu verde	Tip proprietate	Mod de administrare	Categorie de folosință	Reglementare urbanistică	Suprafață măsurată (mp)		Total teren spațiu verde	Observații
						Teren exclusiv	Teren indiviziune		
0	1	2	3	4	5	6	7	8	9
1	Salonta	Publica	Administrare proprie	Spațiu verde		16975.49	0.00	16975.49	
Total teren spațiu verde								16975.49	

4. DATE PRIVIND CONSTRUCȚIILE EXISTENTE PE TERENUL SPAȚIU VERDE

5. ECHIPAREA EDILITARĂ A TERENULUI: A C t E G T

6. DATE PRIVIND VEGETAȚIA EXISTENTĂ PE TERENUL SPAȚIU VERDE:

7. DOCUMENTE EMISE CU PRIVIRE LA TERENUL SPAȚIU VERDE ȘI CONSTRUCȚIILE EXISTENTE

Nr. crt.	Numar Document	Data Document	Nume Tip Document	Obiectiv
----------	----------------	---------------	-------------------	----------

Întocmit:

Verificat:

Data:



FIȘĂ TEREN SPAȚIU VERDE - Strada Corneliu Coposu

1. SCHIȚA AMPLASAMENTULUI TERENULUI SPAȚIU VERDE



2. ADRESĂ: STRADA CORNELIU COPOSU Nr. FN - Strada Corneliu Coposu

3. DATE DESPRE TERENUL SPAȚIU VERDE

Nr. crt.	Proprietar / Deținător teren spațiu verde	Tip proprietate	Mod de administrare	Categorie de folosință	Reglementare urbanistică	Suprafață măsurată (mp)		Total teren spațiu verde	Observații
						Teren exclusiv	Teren indiviziune		
0	1	2	3	4	5	6	7	8	9
1	Salonta	Publica	Administrare proprie	Spațiu verde		0.00	0.00	563.63	
Total teren spațiu verde								563.63	

4. DATE PRIVIND CONSTRUCȚIILE EXISTENTE PE TERENUL SPAȚIU VERDE

5. ECHIPAREA EDILITARĂ A TERENULUI: A C t E G T

6. DATE PRIVIND VEGETAȚIA EXISTENTĂ PE TERENUL SPAȚIU VERDE:

7. DOCUMENTE EMISE CU PRIVIRE LA TERENUL SPAȚIU VERDE ȘI CONSTRUCȚIILE EXISTENTE

Nr. crt.	Numar Document	Data Document	Nume Tip Document	Obiectiv
----------	----------------	---------------	-------------------	----------





Întocmit:

Verificat:

Data:





FIȘĂ TEREN SPAȚIU VERDE - teren fotbal Colonie

1. SCHIȚA AMPLASAMENTULUI TERENULUI SPAȚIU VERDE



2. ADRESĂ: STRADA RAZBOIENI Nr. FN -

3. DATE DESPRE TERENUL SPAȚIU VERDE

Nr. crt.	Proprietar / Deținător teren spațiu verde	Tip proprietate	Mod de administrare	Categorile de folosință	Reglementare urbanistică	Suprafață măsurată (mp)		Total teren spațiu verde	Observații
0	1	2	3	4	5	Teren exclusiv	Teren indiviziune	8	9
1	Salonta	Publica	Administrare proprie	Spațiu verde		10528.91	0.00	10528.91	
Total teren spațiu verde								10528.91	

4. DATE PRIVIND CONSTRUCȚIILE EXISTENTE PE TERENUL SPAȚIU VERDE

5. ECHIPAREA EDILITARĂ A TERENULUI: A C t E G T

6. DATE PRIVIND VEGETAȚIA EXISTENTĂ PE TERENUL SPAȚIU VERDE:

7. DOCUMENTE EMISE CU PRIVIRE LA TERENUL SPAȚIU VERDE ȘI CONSTRUCȚIILE EXISTENTE

Nr. crt.	Numar Document	Data Document	Nume Tip Document	Obiectiv
----------	----------------	---------------	-------------------	----------



Întocmit:

Verificat:

Data:



ROMÂNIA
JUDEȚUL BIHOR-MUNICIPIUL SAȘONIA
CONSILIUL LOCAL

[Handwritten signature]