



















# LEGENDA

- L=  - Zonă de locuințe cu regim max. de înălțime P - P+3
- L  - Zonă de locuințe în blocuri cu regim de înălțime P + 4 - P + 7
- IS  - Dotări administrative, instituții publice și servicii
- L  - Zonă de locuințe cu dotări
-  - Zonă unități industriale, depozite
-  - Zonă de agrement, parc
-  - Zonă construcții tehnico-edilitare
-  - Rețea majoră de circulație - drum național DN 79
-  - Străzi de interes local

## REGLEMENTĂRI

-  - Fond construit negativ
-  - Interd. temporară de construcție până la elaborare PUD sau PUZ
-  - Zonă de locuințe propusă pentru parcelare
-  - Zonă protejată cu valoare istorică și arhitecturală
-  - Zonă de protecție monument de arhitectură cu valoare națională
-  - Case memoriale
-  - Amenajări de intersecții pe bază de studii de specialitate
-  - Zonă de protecție a infrastructurii căii ferate
-  - Zonă de protecție sanitară a văii (cursuri de apă)